











VLASATICE

ÚZEMNÍ PLÁN - ODŮVODNĚNÍ

LEGENDA:

-  HRANICE SPRÁVNÍHO ÚZEMÍ OBCE
-  **Vlasatice** REŠENÁ OBEC
-  **POHOŘELICE** OBEC S ROZŠÍŘENOU PŮSOBNOSTÍ
-  STÁTNÍ SILNICE - STAV
-  KRAJSKÉ SILNICE - STAV
-  VODOVOD - STAV
-  PLYNOVOD VTL - STAV
-  REGULAČNÍ STANICE PLYNU - STAV
-  BIODIVERZITNÍ KORIDOR LOKÁLNÍ
-  BIOCENTRUM LOKÁLNÍ

Spolufinancováno Jihomoravským krajem

ŠIRŠÍ VZTAHY		1:25 000
POŘIZOVATEL:	MĚSTSKÝ ÚŘAD POHOŘELICE	01
ZPRACOVATEL:	STUDIO REGION, S.R.O. ZELNÁ 104/13, BRNO, IČ: 276 81 921	
VEDOUCÍ PROJEKTANT:	ING. ARCH. MILOSLAV SOHR, Ph.D.	
FÁZE: UPRAVENÝ NÁVRH		
DATUM:	ČERVEN 2015	